

Katalog/Catalog: 1102001.3515030

KECAMATAN KREMBUNG DALAM ANGKA 2023



**BADAN PUSAT STATISTIK
KABUPATEN SIDOARJO**

KECAMATAN
KREMBUNG
DALAM ANGKA 2023



**BADAN PUSAT STATISTIK
KABUPATEN SIDOARJO**

KECAMATAN KREMBUNG DALAM ANGKA 2023

No. Publikasi: 35150.2321

Katalog :1102001.3515030

Ukuran Buku: 14,8 cm x 21 cm

Jumlah Halaman: xxiv + 72 hal

Naskah:

BPS Kabupaten Sidoarjo

Penyunting:

BPS Kabupaten Sidoarjo

Desain Kover:

BPS Kabupaten Sidoarjo

Ilustrasi Kover:

Bundaran Aloha, Monumen Jayandaru

Diterbitkan oleh:

©BPS Kabupaten Sidoarjo

Dicetak oleh:

CV. Sinar Jaya

Didistribusikan oleh:

Dinas Komunikasi dan Informatika Kabupaten Sidoarjo

Dilarang mengumumkan, mendistribusikan, mengomunikasikan, dan/atau menggandakan sebagian atau seluruh isi buku ini untuk tujuan komersil tanpa izin tertulis dari Badan Pusat Statistik Kabupaten Sidoarjo.

TIM PENYUSUN

Pengarah

Mohamad Isma'il, S.Si, M.Ec.Dev

Penanggung Jawab

Mohamad Isma'il, S.Si, M.Ec.Dev

Penyunting

Chandra Sugiarso Lasambouw, SST, M.M • Hanifah Busainah, S. Tr. Stat

Pengolah Data dan Penulis Naskah

Hanifah Busainah S. Tr. Stat • Yongky Choirul Anam Stat.

Penata Letak

Laili Fatqulia Rahma • Nurfi Ardillah Subaha • Shivadiba Marsha

KONTRIBUTOR DATA

1. Kementerian Agama
2. Kementerian Pendidikan, Kebudayaan, Riset, dan Teknologi
3. Badan Pusat Statistik
4. Kepolisian Resor Kota Kabupaten Sidoarjo
5. Dinas Kependudukan dan Pencatatan Sipil Kabupaten Sidoarjo
6. Kantor Kecamatan Krembung
7. Dinas Koperasi dan Usaha Mikro Kabupaten Sidoarjo

PETA WILAYAH KECAMATAN KREMBUNG



KEPALA BPS KABUPATEN SIDOARJO



Mohamad Isma'il, S.Si, M.Ec.Dev



KATA PENGANTAR

Puji syukur kami panjatkan ke hadirat Tuhan YME atas perkenan-Nya sehingga kami dapat menyelesaikan publikasi tahunan ini dengan baik.

Kecamatan Krembung Dalam Angka 2023 merupakan publikasi tahunan yang menyajikan berbagai macam data dan informasi tentang keadaan geografis, demografis, serta keadaan sosial dan perekonomian kecamatan secara umum.

Data statistik yang disajikan dalam publikasi ini diperoleh dari kegiatan statistik yang dilakukan oleh BPS dan kompilasi data dari instansi/dinas pemerintah/swasta.

Walau telah diolah dan disajikan dengan baik, kami menyadari bahwa publikasi ini masih memiliki kekurangan dan kesalahan. Karenanya, kami sangat mengharapkan usulan dan saran yang konstruktif dari para pengguna data.

Akhirnya, kepada semua pihak yang telah memberikan bantuan sampai terwujudnya publikasi ini, kami ucapkan terimakasih dan penghargaan setinggi-tingginya dengan harapan jalinan kerja sama yang selama ini terbina, senantiasa selalu dipertahankan.

Sidoarjo, 26 September 2023

Kepala BPS

Kabupaten Sidoarjo

Mohamad Isma'il, S.Si, M.Ec.Dev

DAFTAR ISI

	Halaman
Kata Pengantar.....	xi
Daftar Isi.....	xiii
Daftar Tabel	xv
Daftar Gambar	xix
Penjelasan Umum	xxi
Daftar Singkatan.....	xxiii
1. Geografi dan Iklim.....	1
2. Pemerintahan	7
3. Penduduk.....	15
4. Sosial dan Kesejahteraan Rakyat.....	23
5. Pertanian	45
6. Pariwisata, Transportasi, dan Komunikasi	61
7. Perbankan, Koperasi, dan Perdagangan.....	65

DAFTAR TABEL

Halaman

1. GEOGRAFI DAN IKLIM

1.1 KEADAAN GEOGRAFI

- 1.1.1 Luas Wilayah dan Ketinggian Wilayah Menurut Desa/Kelurahan di Kecamatan Krembung Tahun 2022..... 4
- 1.1.2 Jarak Tempuh ke Ibukota Kecamatan dan Ketinggian Wilayah Menurut Desa/Kelurahan di Kecamatan Krembung Tahun 2022 5

2. PEMERINTAHAN

2.1 WILAYAH ADMINISTRATIF

- 2.1.1 Jumlah Rukun Warga (RW), Rukun Tetangga (RT), dan Kepala Keluarga (KK) Menurut Desa/Kelurahan di Kecamatan Krembung Tahun 2022 9

2.2 SUMBER DAYA MANUSIA

- 2.2.1 Jumlah Pegawai Negeri Sipil Pemerintah Daerah Kecamatan Krembung Menurut Tingkat Kepangkatan dan Jenis Kelamin Tahun 2021-2022 10
- 2.2.2 Jumlah Pegawai Negeri Sipil Pemerintah Daerah Kecamatan Krembung Menurut Tingkat Pendidikan dan Jenis Kelamin, 2022 . 12

3. PENDUDUK

- 3.1 Jumlah Penduduk menurut Jenis Kelamin Hasil Registrasi Penduduk Desember Tahun 2022 17
- 3.2 Jumlah Kepala Keluarga menurut Jenis Kelamin di Hasil Registrasi Penduduk Desember Tahun 2022..... 19
- 3.3 Jumlah Penduduk menurut Agama yang Dianut Hasil Registrasi Penduduk Desember Tahun 2022 20

4. SOSIAL DAN KESEJAHTERAAN RAKYAT

4.1 PENDIDIKAN

4.1.1	Banyaknya Sekolah, Bilik, Kelas, Guru, dan Murid Taman Kanak-Kanak Swasta Menurut Desa/Kelurahan di Kecamatan Krembung Tahun Ajaran 2022/2023	25
4.1.2	Banyaknya Sekolah, Bilik, Kelas, Guru, dan Murid Taman Kanak-Kanak Di Bawah Kementerian Agama Menurut Desa/Kelurahan di Kecamatan Krembung Tahun Ajaran 2022/2023	26
4.1.3	Banyaknya Sekolah, Bilik, Kelas, Guru, dan Murid Sekolah Dasar/Sederajat Negeri Menurut Desa/Kelurahan di Kecamatan Krembung Tahun Ajaran 2022/2023.....	27
4.1.4	Banyaknya Sekolah, Bilik, Kelas, Guru, dan Murid Sekolah Dasar/Sederajat Swasta Menurut Desa/Kelurahan di Kecamatan Krembung Tahun Ajaran 2022/2023.....	28
4.1.5	Banyaknya Sekolah, Bilik, Kelas, Guru, dan Murid Sekolah Dasar/Sederajat Di Bawah Kementerian Agama Menurut Desa/Kelurahan di Kecamatan Krembung Tahun Ajaran 2022/2023.....	29
4.1.6	Banyaknya Sekolah, Bilik, Kelas, Guru, dan Murid Sekolah Menengah Pertama/Sederajat Negeri Menurut Desa/Kelurahan di Kecamatan Krembung Tahun Ajaran 2022/2023	30
4.1.7	Banyaknya Sekolah, Bilik, Kelas, Guru, dan Murid Sekolah Menengah Pertama/Sederajat Swasta Menurut Desa/Kelurahan di Kecamatan Krembung Tahun Ajaran 2022/2023	31
4.1.8	Banyaknya Sekolah, Bilik, Kelas, Guru, dan Murid Sekolah Menengah Pertama/Sederajat Di Bawah Kementerian Agama Menurut Desa/Kelurahan di Kecamatan Krembung Tahun Ajaran 2022/2023	32
4.1.9	Banyaknya Sekolah, Bilik, Kelas, Guru, dan Murid Sekolah Menengah Atas/Sederajat Negeri di Kecamatan Krembung Tahun Ajaran 2022/2023.....	33
4.1.10	Banyaknya Sekolah, Bilik, Kelas, Guru, dan Murid Sekolah Menengah Atas/Sederajat Swasta di Kecamatan Krembung Tahun Ajaran 2022/2023.....	34

4.1.11	Banyaknya Sekolah, Bilik, Kelas, Guru, dan Murid Sekolah Menengah Atas/Sederajat di Bawah Kementrian Agama di Kecamatan Krembung Tahun Ajaran 2022/2023	35
4.1.12	Banyaknya Sekolah, Bilik, Kelas, Guru, dan Murid Sekolah Menengah Kejuruan/Sederajat Negeri di Kecamatan Krembung Tahun Ajaran 2022/2023	36
4.1.13	Banyaknya Sekolah, Bilik, Kelas, Guru, dan Murid Sekolah Menengah Kejuruan/Sederajat Swasta di Kecamatan Krembung Tahun Ajaran 2022/2023	37
4.2	KESEHATAN	
4.2.1	Sarana Kesehatan Menurut Desa/Kelurahan di Kecamatan Krembung Tahun 2022.....	38
4.2.2	Banyaknya Tenaga Medis dan Paramedis di Puskesmas Menurut Jenis Kelamin di Kecamatan Krembung Tahun 2022.....	40
4.3	SOSIAL	
4.3.1	Jumlah Tindak Kejahatan Menurut Jenis Tindak Pidana di Kecamatan Krembung Tahun 2021-2022	41
5.	PERTANIAN	
5.1	Luas Panen Tanaman Sayuran dan Buah-buahan Semusim Menurut Jenisnya (Ha) di Kecamatan Krembung Tahun 2021–2022	46
5.2	Produksi Tanaman Sayuran dan Buah-buahan Semusim Menurut Jenisnya (kuintal) di Kecamatan Krembung Tahun 2021-2022.....	48
5.3	Luas Panen Tanaman Biofarmaka Menurut Jenisnya di (m ²) Kecamatan Krembung Tahun 2021-2022	50
5.4	Produksi Tanaman Biofarmaka Menurut Jenisnya (kg) di Kecamatan Krembung Tahun 2021-2022	51
5.5	Luas Panen Tanaman Hias Menurut Jenisnya (m ²) di Kecamatan Krembung Tahun 2021-2022	52
5.6	Produksi Tanaman Hias Menurut Jenisnya (tangkai) di Kecamatan Krembung Tahun 2021-2022	53
5.7	Produksi Buah-Buahan dan Sayuran Tahunan Menurut Jenisnya (kuintal) di Kecamatan Krembung Tahun 2021-2022	54

5.8	Luas Tanam dan Luas Panen Padi (Ha) Menurut Desa/Kelurahan di Kecamatan Krembung Tahun 2022.....	55
5.9	Luas Tanam dan Luas Panen Palawija (Ha) Menurut Desa/Kelurahan di Kecamatan Krembung Tahun 2022.....	56
5.10	Luas Tanaman Tebu Menurut Jenis Intensifikasi (Ha) dan Desa/Kelurahan di Kecamatan Krembung Tahun 2022.....	57
6.	INDUSTRI BESAR SEDANG	
6.1	Banyaknya Industri Besar/Sedang Menurut Jenisnya di Kecamatan Krembung Tahun 2021-2022	61
7.	PERBANKAN, KOPERASI, DAN PERDAGANGAN	
7.1	Banyaknya Sarana Lembaga Keuangan Bank dan Bukan Bank Menurut Desa/Kelurahan di Kecamatan Krembung Tahun 2022	65
7.2	Banyaknya Koperasi Aktif Menurut Desa/Kelurahan dan Jenis Koperasi di Kecamatan Krembung Tahun 2022.....	66
7.3	Banyaknya Sarana Perekonomian Menurut Desa/Kelurahan dan Fasilitasnya di Kecamatan Krembung Tahun 2022	68

DAFTAR GAMBAR

	Halaman
1.1 Luas Wilayah Desa/Kelurahan per Total Luas Wilayah Kecamatan (%) Tahun 2022	3
2.1 Jumlah Pegawai Negeri Sipil menurut Tingkat Pendidikan dan Jenis Kelamin di Kantor Kecamatan Krembung Tahun 2021-2022...	9
3.1 Jumlah Penduduk menurut Desa/Kelurahan dan Jenis Kelamin Hasil Registrasi Penduduk Desember Tahun 2022	17
4.1 Jumlah Tenaga Kesehatan menurut Jenisnya di Kecamatan Krembung Tahun 2022	25
5.1 Produksi Buah-Buahan dan Sayuran Tahunan Menurut Jenisnya (kuintal) di Kecamatan Krembung Tahun 2021-2022	47
6.1 Banyaknya Industri Besar/Sedang Menurut Jenisnya di Kecamatan Krembung Tahun 2021-2022	63
7.1 Banyaknya Koperasi Aktif Menurut Jenis Koperasi di Kecamatan Krembung Tahun 2022.....	67

PENJELASAN UMUM

Tanda-tanda, satuan-satuan, dan lain-lainnya yang digunakan dalam publikasi ini adalah sebagai berikut:

1. TANDA-TANDA

Data tidak tersedia	: ...
Tidak ada atau nol.....	: -
Data dapat diabaikan.....	: 0
Tanda decimal	: ,
Data tidak dapat ditampilkan	: NA
Angka estimasi	: e
Angka diperbaiki	: r
Angka sementara	: x
Angka sangat sementara.....	: xx
Angka sangat sangat sementara	: xxx

2. SATUAN

barel	: 158,99 liter= $1/6,2898 \text{ m}^3$
hektar (ha)	: $10\,000 \text{ m}^2$
kilometer (km)	: 1 000 meter
knot	: 1,8523 km/jam
kuintal	: 100 kg
KWh	: 1 000 Watt
MWh	: 1 000 KWh
liter (untuk beras)	: 0,80 kg
MMSCF	: $1/35,3 \text{ m}^3$
metrik ton (m.ton).....	: 0,98421 long ton = 1 000 kg
ons	: 28,31 gram
ton	: 1 000 kg

Satuan lain: buah, dus, butir, helai/lembar, kaleng, batang, pulsa, ton kilometer (ton-km), jam, menit, persen (%).

Perbedaan angka di belakang koma disebabkan oleh pembulatan angka.

DAFTAR SINGKATAN

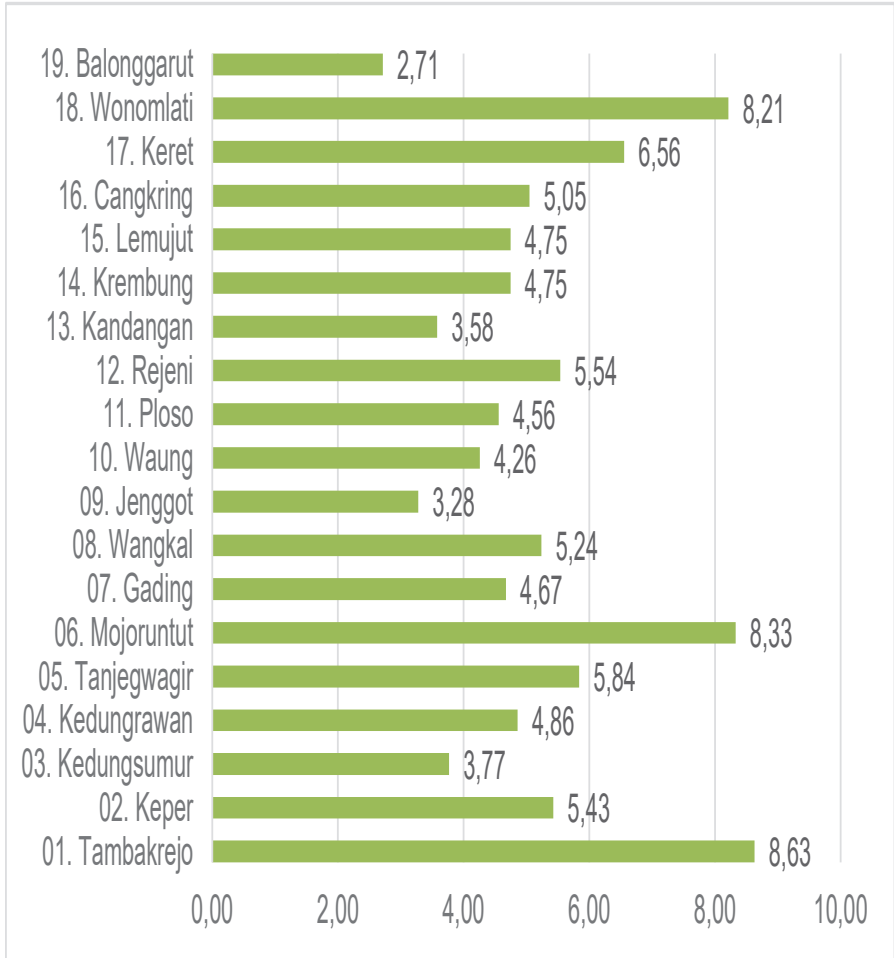
SI	: Stasiun Iklim
SMPK	: Stasiun Meterologi Pertanian Khusus
t.t	: Tempat tidur
BCG	: Bacillus Calmette Guerin
DPT	: Difteri, Pertusis, Tetanus
TT	: Tetanus Toxoid
IOT	: Industri Obat Tradisional
IKOT	: Industri Kecil Obat Tradisional
Alkes	: Alat kesehatan
PKRT	: Perbekalan Kesehatan Rumah tangga
Kompl	: Komplemen
IRTP	: Industri Pangan Produksi Rumah Tangga
PBF	: Pedagang Besar Farmasi
GFK	: Gudang Farmasi Kab/Kota/Regency
RB	: Rumah Bersalin
Pustu	: Puskesmas pembantu
BP	: Balai Pengobatan
TPS	: Tempat Pembuangan Sampah Sementara
Jamkesmas	: Jaminan kesehatan masyarakat miskin
PJKMU	: Program Jaminan Kesehatan Masyarakat Umum
SIUP	: Surat Ijin Usaha Perdagangan
TDP	: Tanda Daftar Perusahaan
API	: Angka Pengenal Importir

1

GEOGRAFI DAN IKLIM



Gambar 1.1 Luas Wilayah Desa/Kelurahan per Total Luas Wilayah Kecamatan (%) Tahun 2022



Sumber : Berita Acara Bupati Sidoarjo Tanggal 20 Mei 2002

1.1 KEADAAN GEOGRAFI

Tabel 1.1.1 Luas Wilayah dan Ketinggian Wilayah Menurut Desa/
Kelurahan di Kecamatan Krembung Tahun 2022

Desa/Kelurahan	Luas (Ha)	Luas Desa/Kelurahan per Total Luas Kecamatan (%)
(1)	(2)	(3)
01. Tambakrejo	254,97	8,63
02. Keper	160,33	5,43
03. Kedungsumur	111,34	3,77
04. Kedungrawan	143,63	4,86
05. Tanjégwagir	172,58	5,84
06. Mojoruntut	246,07	8,33
07. Gading	138,06	4,67
08. Wangkal	154,77	5,24
09. Jenggöt	96,87	3,28
10. Waung	125,82	4,26
11. Plöso	134,72	4,56
12. Rejeni	163,67	5,54
13. Kandangan	105,77	3,58
14. Krembung	140,29	4,75
15. Lemujut	140,29	4,75
16. Cangkring	149,20	5,05
17. Keret	193,73	6,56
18. Wonömlati	242,73	8,21
19. Balonggarut	80,17	2,71
Kecamatan Krembung	2 955,01	100,00

Catatan

...

Sumber

Berita Acara Bupati Sidoarjo Tanggal 20 Mei 2002

Tabel 1.1.2**Jarak Tempuh ke Ibukota Kecamatan dan Ketinggian Wilayah Menurut Desa/Kelurahan di Kecamatan Krembung Tahun 2022**

Desa/Kelurahan	Ketinggian Wilayah (m)	Jarak Tempuh ke Ibukota Kecamatan (km)
(1)	(2)	(3)
01. Tambakrejo	7	8
02. Keper	7	7
03. Kedungsumur	7	6
04. Kedungrawan	7	4
05. Tanjeggagir	7	3
06. Mojoruntut	7	1
07. Gading	7	3
08. Wangkal	7	6
09. Jenggot	7	5
10. Waung	7	6
11. Ploso	7	3
12. Rejeni	7	2
13. Kandangan	7	1
14. Krembung	7	1
15. Lemujut	7	2
16. Cangkring	7	3
17. Keret	7	4
18. Wonomlati	7	2
19. Balonggarut	7	2

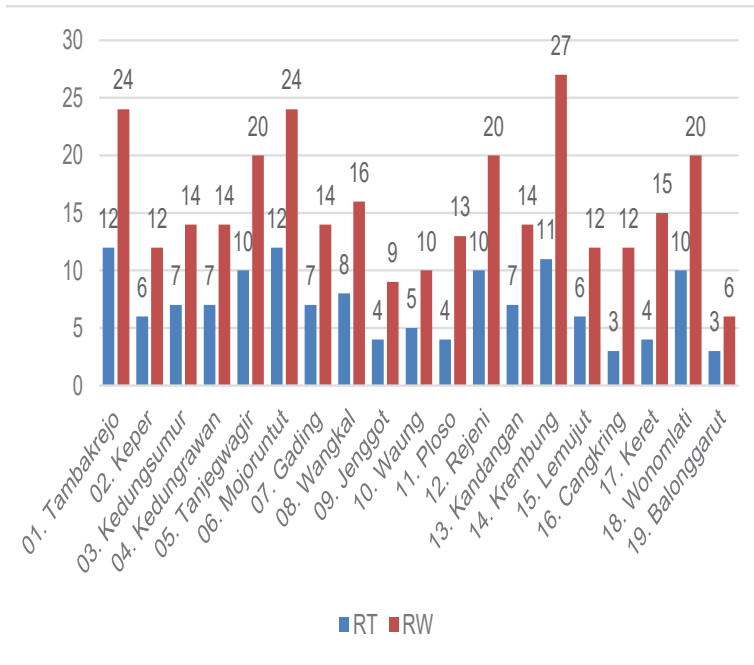
Catatan ...
Sumber Berita Acara Bupati Sidoarjo Tanggal 20 Mei 2002

2

PEMERINTAHAN



Gambar 2.1 Jumlah Pegawai Negeri Sipil menurut Tingkat Pendidikan dan Jenis Kelamin di Kantor Kecamatan Krembung Tahun 2021-2022



Sumber : Kantor Kecamatan Krembung

2.1 WILAYAH ADMINISTRATIF

Tabel 2.1.1 Jumlah Rukun Warga (RW), Rukun Tetangga (RT), dan Kepala Keluarga (KK) Menurut Desa/Kelurahan di Kecamatan Krembung Tahun 2022

Desa/Kelurahan	Rukun Warga (RW)	Rukun Tetangga (RT)	Kepala Keluarga (KK)
(1)	(2)	(3)	(4)
01. Tambakrejo	12	24	2 198
02. Keper	6	12	1 066
03. Kedungsumur	7	14	1 195
04. Kedungrawan	7	14	1 079
05. Tanjeggagir	10	20	1 301
06. Mojoruntut	12	24	1 973
07. Gading	7	14	966
08. Wangkal	8	16	1 419
09. Jenggot	4	9	930
10. Waung	5	10	687
11. Ploso	4	13	1 002
12. Rejeni	10	20	1 505
13. Kandangan	7	14	847
14. Krembung	11	27	1 592
15. Lemujut	6	12	839
16. Cangkring	3	12	1 035
17. Keret	4	15	1 500
18. Wonomlati	10	20	1 679
19. Balonggarut	3	6	435
Kecamatan Krembung	136	296	23 248

Catatan ...
Sumber Dinas Kependudukan dan Pencatatan Sipil Kabupaten Sidoarjo
Kantor Kecamatan Krembung

2.2 SUMBER DAYA MANUSIA

Tabel 2.2.1 Jumlah Pegawai Negeri Sipil Pemerintah Daerah Kecamatan Krembung Menurut Tingkat Kepangkatan dan Jenis Kelamin Tahun 2021-2022

Pangkat/Golongan/Ruang	2021		Jumlah
	Laki-Laki	Perempuan	
(1)	(2)	(3)	(4)
Golongan I			
1. I/A (Juru Muda)
2. I/B (Juru Muda Tingkat I)
3. I/C (Juru)
4. I/D (Juru Tingkat I)
Golongan II			
5. II/A (Pengatur Muda)
6. II/B (Pengatur Muda Tingkat I)
7. II/C (Pengatur)
8. II/D (Pengatur Tingkat I)
Golongan III			
9. III/A (Penata Muda)
10. III/B (Penata Muda Tingkat I)
11. III/C (Penata)
12. III/D (Penata Tingkat I)
Golongan IV			
13. IV/A (Pembina)
14. IV/B (Pembina Tingkat I)
15. IV/C (Pembina Utama Muda)
16. IV/E (Pembina Utama)

Lanjutan Tabel 2.2.1

Pangkat/Golongan/Ruang	2022		
	Laki-Laki	Perempuan	Jumlah
(1)	(5)	(6)	(7)
Golongan I			
1. I/A (Juru Muda)	-	-	-
2. I/B (Juru Muda Tingkat I)	-	-	-
3. I/C (Juru)	-	-	-
4. I/D (Juru Tingkat I)	-	-	-
Golongan II			
5. II/A (Pengatur Muda)	-	-	-
6. II/B (Pengatur Muda Tingkat I)	-	-	-
7. II/C (Pengatur)	1	3	-
8. II/D (Pengatur Tingkat I)	6	0	-
Golongan III			
9. III/A (Penata Muda)	4	1	-
10. III/B (Penata Muda Tingkat I)	1	1	-
11. III/C (Penata)	-	-	-
12. III/D (Penata Tingkat I)	3	3	-
Golongan IV			
13. IV/A (Pembina)	-	-	-
14. IV/B (Pembina Tingkat I)	-	1	-
15. IV/C (Pembina Utama Muda)	-	-	-
16. IV/E (Pembina Utama)	-	-	-

Catatan

...

Sumber

Kantor Kecamatan Krebung

Tabel 2.2.2**Jumlah Pegawai Negeri Sipil Pemerintah Daerah
Kecamatan Krembung Menurut Tingkat Pendidikan dan
Jenis Kelamin Tahun 2022**

Tingkat Pendidikan	2021		
	Laki-Laki	Perempuan	Jumlah
(1)	(2)	(3)	(4)
01. Sekolah Dasar (SD)
02. SMP/Sederajat
03. SMA/Sederajat
04. Diploma I, II/Akta I, II
05. Diploma III/Akta III/ Sarjana Muda
06. Tingkat Sarjana/ Master/Doktor
Jumlah

Lanjutan Tabel 2.2.2

Tingkat Pendidikan	2022		
	Laki-Laki	Perempuan	Jumlah
(1)	(5)	(6)	(7)
01. Sekolah Dasar (SD)	-	-	-
02. SMP/Sederajat	-	-	-
03. SMA/Sederajat	10	1	11
04. Diploma I, II/Akta I, II	-	-	-
05. Diploma III/Akta III/ Sarjana Muda	-	2	2
06. Tingkat Sarjana/ Master/Doktor	5	6	11
Jumlah	15	9	24

Catatan

...

Sumber

Kantor Kecamatan Krembung

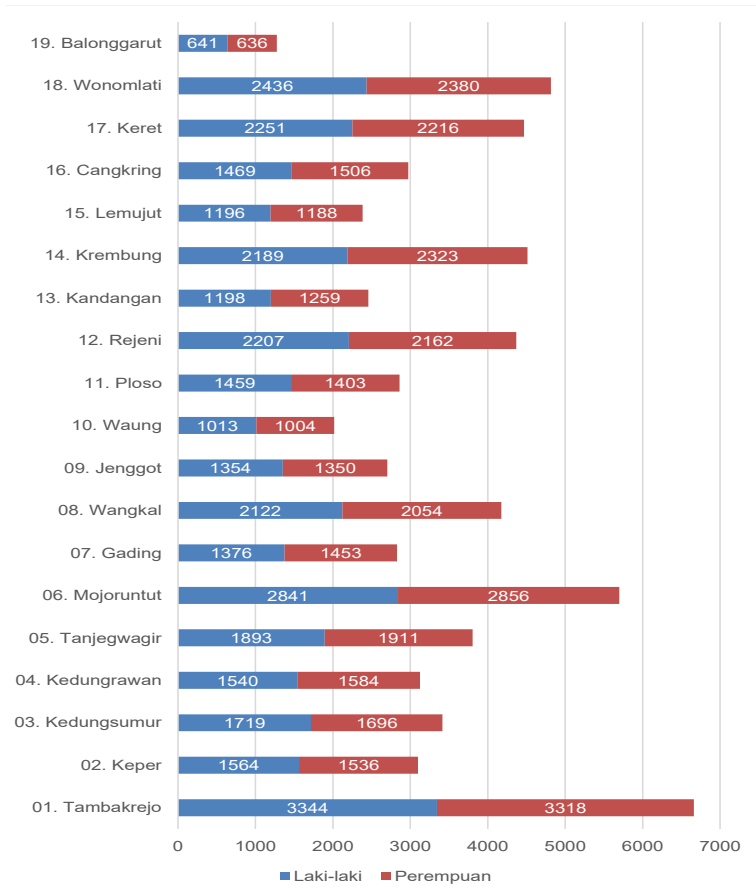
3



PENDUDUK DAN MIGRASI



Gambar 3.1 Jumlah Penduduk menurut Desa/Kelurahan dan Jenis Kelamin Hasil Registrasi Penduduk Desember Tahun 2022



Sumber: Dinas Kependudukan dan Pencatatan Sipil Kabupaten Sidoarjo

Tabel 3.1**Jumlah Penduduk menurut Jenis Kelamin Hasil Registrasi Penduduk Desember Tahun 2022**

Desa/Kelurahan	Penduduk		
	Laki-Laki	Perempuan	Jumlah
(1)	(2)	(3)	(4)
01. Tambakrejo	3 344	3 318	6 662
02. Keper	1 564	1 536	3 100
03. Kedungsumur	1 719	1 696	3 415
04. Kedungrawan	1 540	1 584	3 124
05. Tanjeggir	1 893	1 911	3 804
06. Mojaruntut	2 841	2 856	5 697
07. Gading	1 376	1 453	2 829
08. Wangkal	2 122	2 054	4 176
09. Jenggot	1 354	1 350	2 704
10. Waung	1 013	1 004	2 017
11. Ploso	1 459	1 403	2 862
12. Rejeni	2 207	2 162	4 369
13. Kandangan	1 198	1 259	2 457
14. Krembung	2 189	2 323	4 512
15. Lemujut	1 196	1 188	2 384
16. Cangkring	1 469	1 506	2 975
17. Keret	2 251	2 216	4 467
18. Wonomlati	2 436	2 380	4 816
19. Balonggarut	641	636	1 277
Kecamatan Krembung	33 812	33 835	67 647

Lanjutan Tabel 3.1

Desa/Kelurahan	Persentase Penduduk	Kepadatan Penduduk (per Km ²)	Rasio Jenis Kelamin Penduduk
(1)	(5)	(6)	(7)
01. Tambakrejo	9,85	2 612,86	101
02. Keper	4,58	1 933,51	102
03. Kedungsumur	5,05	3 067,18	101
04. Kedungrawan	4,62	2 175,03	97
05. Tanjeggagir	5,62	2 204,20	99
06. Mojoruntut	8,42	2 315,19	99
07. Gading	4,18	2 049,11	95
08. Wangkal	6,17	2 698,20	103
09. Jenggot	4,00	2 791,37	100
10. Waung	2,98	1 603,08	101
11. Ploso	4,23	2 124,41	104
12. Rejeni	6,46	2 669,40	102
13. Kandangan	3,63	2 322,96	95
14. Krembung	6,67	3 216,20	94
15. Lemujut	3,52	1 699,34	101
16. Cangkring	4,40	1 993,97	98
17. Keret	6,60	2 305,79	102
18. Wonomlati	7,12	1 984,10	102
19. Balonggarut	1,89	1 592,87	101
Kecamatan Krembung	100,00	2 289,23	100

Catatan: ...

Sumber: Dinas Kependudukan dan Pencatatan Sipil Kabupaten Sidoarjo

Tabel 3.2**Jumlah Kepala Keluarga menurut Jenis Kelamin di Hasil Registrasi Penduduk Desember Tahun 2022**

Desa/Kelurahan	Jenis Kelamin/Sex		
	Laki-Laki	Perempuan	Jumlah
(1)	(2)	(3)	(4)
01. Tambakrejo	1 853	345	2 198
02. Keper	871	195	1 066
03. Kedungsumur	976	219	1 195
04. Kedungrawan	877	202	1 079
05. Tanjégwagir	1 069	232	1 301
06. Mojoruntut	1 571	402	1 973
07. Gading	778	188	966
08. Wangkal	1 168	251	1 419
09. Jenggot	740	190	930
10. Waung	565	122	687
11. Ploso	799	203	1 002
12. Rejeni	1 211	294	1 505
13. Kandangan	638	209	847
14. Krembung	1 177	415	1 592
15. Lemujut	659	180	839
16. Cangkring	799	236	1 035
17. Keret	1 207	293	1 500
18. Wonomlati	1 331	348	1 679
19. Balonggarut	351	84	435
Kecamatan Krembung	18 640	4 608	23 248

Catatan: ...

Sumber: Dinas Kependudukan dan Pencatatan Sipil Kabupaten Sidoarjo

Tabel 3.3**Jumlah Penduduk menurut Agama yang Dianut Hasil Registrasi Penduduk Desember Tahun 2022**

Desa/Kelurahan	Agama			
	Islam	Kristen	Katolik	Hindu
(1)	(2)	(3)	(4)	(5)
01. Tambakrejo	6 646	15	1	-
02. Keper	3 092	1	6	-
03. Kedungsumur	3 415	-	-	-
04. Kedungrawan	3 123	1	-	-
05. Tanjégwagir	3 799	5	-	-
06. Mojoruntut	5 616	68	12	1
07. Gading	2 824	1	4	-
08. Wangkal	4 174	2	-	-
09. Jenggot	2 704	-	-	-
10. Waung	2 016	-	1	-
11. Ploso	2 859	3	-	-
12. Rejeni	4 354	14	-	-
13. Kandangan	2 432	22	-	-
14. Krembung	4 307	161	38	1
15. Lemujut	2 378	6	-	-
16. Cangkring	2 956	15	-	4
17. Keret	4 439	19	3	6
18. Wonomlati	4 691	117	4	-
19. Balonggarut	1 242	1	-	34
Kecamatan Krembung	67 067	451	69	46

Lanjutan Tabel 3.3


Desa/Kelurahan	Agama		
	Budha	Konghucu	Kepercayaan
(1)	(6)	(7)	(8)
01. Tambakrejo	-	-	-
02. Keper	1	-	-
03. Kedungsumur	-	-	-
04. Kedungrawan	-	-	-
05. Tanjégwagir	-	-	-
06. Mojoruntut	-	-	-
07. Gading	-	-	-
08. Wangkal	-	-	-
09. Jenggot	-	-	-
10. Waung	-	-	-
11. Ploso	-	-	-
12. Rejeni	1	-	-
13. Kandangan	3	-	-
14. Krembung	3	-	2
15. Lemujut	-	-	-
16. Cangkring	-	-	-
17. Keret	-	-	-
18. Wonomlati	-	-	4
19. Balonggarut	-	-	-
Kecamatan Krembung	8	-	6

Catatan: ...

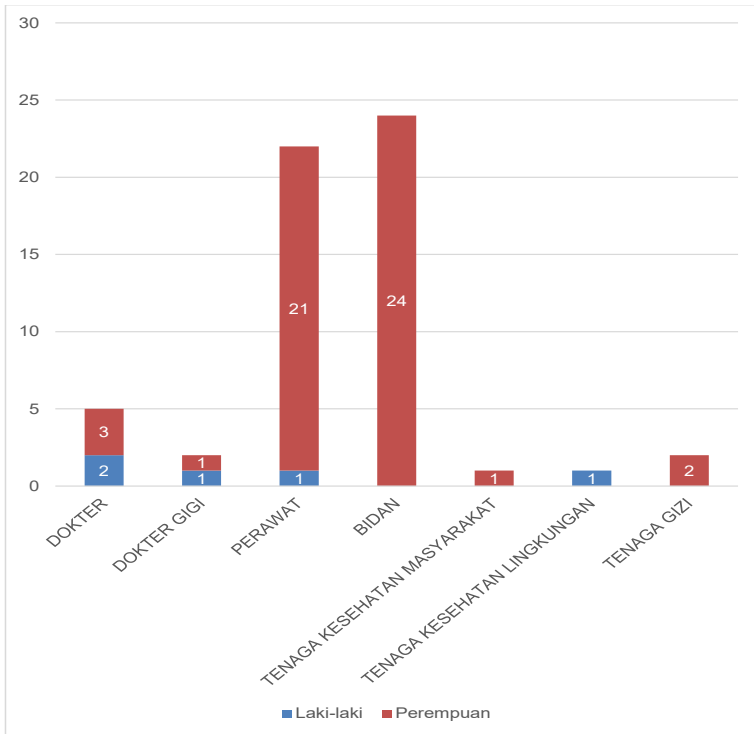
Sumber: Dinas Kependudukan dan Pencatatan Sipil Kabupaten Sidoarjo

4

SOSIAL DAN KESEJAHTERAAN



Gambar 4.1 Jumlah Tenaga Kesehatan menurut Jenisnya di Kecamatan Krembung Tahun 2022



Sumber: Publikasi Profil Kesehatan Kabupaten Sidoarjo Tahun 2022

4.1 PENDIDIKAN

Tabel 4.1.1 Banyaknya Sekolah, Bilik, Kelas, Guru, dan Murid Taman Kanak-Kanak Swasta Menurut Desa/Kelurahan di Kecamatan Krembung Tahun Ajaran 2022/2023

Desa/Kelurahan	Sekolah	Rombel	Kelas	Guru	Murid
(1)	(2)	(3)	(4)	(5)	(6)
01. Tambakrejo	2	7	7	7	109
02. Keper	1	4	4	4	57
03. Kedungsumur	2	6	5	7	105
04. Kedungrawan	1	2	2	2	18
05. Tanjeggagir	2	4	5	5	80
06. Mojoruntut	1	4	4	5	97
07. Gading	-	-	-	-	-
08. Wangkal	1	2	2	1	29
09. Jenggot	1	2	2	3	28
10. Waung	1	2	2	2	35
11. Ploso	1	3	2	3	41
12. Rejeni	2	9	9	8	154
13. Kandangan	1	2	3	2	32
14. Krembung	5	14	16	14	172
15. Lemujut	2	6	4	7	64
16. Cangkring	1	4	4	4	32
17. Keret	1	3	2	3	53
18. Wonomlati	2	6	6	6	127
19. Balonggarut	1	3	2	3	31
Kecamatan Krembung	28	83	81	86	1 264

Catatan: ...

Sumber: Data Pokok Pendidikan Dasar dan Menengah (Dapodikdasmen), Kementerian Pendidikan dan Kebudayaan

Tabel 4.1.2**Banyaknya Sekolah, Bilik, Kelas, Guru, dan Murid Taman Kanak-Kanak Di Bawah Kementerian Agama Menurut Desa/Kelurahan di Kecamatan Krebung Tahun Ajaran 2022/2023**

Desa/Kelurahan	Sekolah	Rombel	Kelas	Guru	Murid
(1)	(2)	(3)	(4)	(5)	(6)
01. Tambakrejo	-	-	-	-	-
02. Keper	1	-	4	6	53
03. Kedungsumur	-	-	-	-	-
04. Kedungrawan	-	-	-	-	-
05. Tanjeggagwir	1	-	4	4	64
06. Mojoaruntut	-	-	-	-	-
07. Gading	-	-	-	-	-
08. Wangkal	2	-	5	8	77
09. Jenggot	-	-	-	-	-
10. Waung	-	-	-	-	-
11. Ploso	-	-	-	-	-
12. Rejeni	-	-	-	-	-
13. Kandangan	3	-	10	16	140
14. Krebung	3	-	6	12	108
15. Lemujut	-	-	-	-	-
16. Cangkring	1	-	6	7	84
17. Keret	-	-	-	-	-
18. Wonomlati	-	-	-	-	-
19. Balonggarut	-	-	-	-	-
Kecamatan Krebung	11	-	35	53	526

Catatan:

Sumber: Kementerian Agama Kabupaten Sidoarjo

Tabel 4.1.3**Banyaknya Sekolah, Bilik, Kelas, Guru, dan Murid Sekolah Dasar/Sederajat Negeri Menurut Desa/Kelurahan di Kecamatan Krebung Tahun Ajaran 2022/2023**

Desa/Kelurahan	Sekolah	Rombel	Kelas	Guru	Murid
(1)	(2)	(3)	(4)	(5)	(6)
01. Tambakrejo	2	18	21	26	410
02. Keper	1	6	6	10	162
03. Kedungsumur	2	12	12	18	231
04. Kedungrawan	2	12	12	16	169
05. Tanjagwagir	1	6	6	10	140
06. Mojoruntut	3	18	18	27	356
07. Gading	1	6	6	9	163
08. Wangkal	1	6	6	10	107
09. Jenggot	1	6	6	8	110
10. Waung	1	6	6	9	137
11. Ploso	1	7	8	9	164
12. Rejeni	1	6	6	9	155
13. Kandangan	1	6	6	8	85
14. Krebung	2	18	19	25	348
15. Lemujut	1	6	6	8	128
16. Cangkring	2	12	12	18	141
17. Keret	1	12	11	17	247
18. Wonomlati	1	6	10	10	157
19. Balonggarut	1	6	6	9	82
Kecamatan Krebung	26	175	183	256	3 492

Catatan:

Sumber: Data Pokok Pendidikan Dasar dan Menengah (Dapodikdasmen), Kementerian Pendidikan dan Kebudayaan

Tabel 4.1.4**Banyaknya Sekolah, Bilik, Kelas, Guru, dan Murid Sekolah Dasar/Sederajat Swasta Menurut Desa/Kelurahan di Kecamatan Krembung Tahun Ajaran 2022/2023**

Desa/Kelurahan	Sekolah	Rombel	Kelas	Guru	Murid
(1)	(2)	(3)	(4)	(5)	(6)
01. Tambakrejo	-	-	-	-	-
02. Keper	-	-	-	-	-
03. Kedungsumur	-	-	-	-	-
04. Kedungrawan	-	-	-	-	-
05. Tanjeggagir	-	-	-	-	-
06. Mojoruntut	-	-	-	-	-
07. Gading	-	-	-	-	-
08. Wangkal	-	-	-	-	-
09. Jenggot	1	6	6	6	136
10. Waung	-	-	-	-	-
11. Ploso	-	-	-	-	-
12. Rejeni	1	15	16	20	503
13. Kandangan	-	-	-	-	-
14. Krembung	1	11	12	14	222
15. Lemujut	1	7	8	8	127
16. Cangkring	-	-	-	-	-
17. Keret	-	-	-	-	-
18. Wonomlati	-	-	-	-	-
19. Balonggarut	-	-	-	-	-
Kecamatan Krembung	4	39	42	48	988

Catatan:

Sumber: Data Pokok Pendidikan Dasar dan Menengah (Dapodikdasmen), Kementerian Pendidikan dan Kebudayaan

Tabel 4.1.5**Banyaknya Sekolah, Bilik, Kelas, Guru, dan Murid Sekolah Dasar/Sederajat Di Bawah Kementerian Agama Menurut Desa/Kelurahan di Kecamatan Krembung Tahun Ajaran 2022/2023**

Desa/Kelurahan	Sekolah	Rombel	Kelas	Guru	Murid
(1)	(2)	(3)	(4)	(5)	(6)
01. Tambakrejo	-	-	-	-	-
02. Keper	1	-	6	8	62
03. Kedungsumur	-	-	-	-	-
04. Kedungrawan	1	-	6	14	59
05. Tanjagwagir	1	-	6	14	210
06. Mojoruntut	-	-	-	-	-
07. Gading	-	-	-	-	-
08. Wangkal	1	-	12	17	196
09. Jenggot	1	-	6	11	142
10. Waung	-	-	-	-	-
11. Ploso	-	-	-	-	-
12. Rejeni	-	-	-	-	-
13. Kandangan	-	-	-	-	-
14. Krembung	1	-	12	14	306
15. Lemujut	-	-	-	-	-
16. Cangkring	1	-	6	8	128
17. Keret	-	-	-	-	-
18. Wonomlati	1	-	6	18	256
19. Balonggarut	-	-	-	-	-
Kecamatan Krembung	8	-	60	104	1 359

Catatan: ...
Sumber: Kementerian Agama Kabupaten Sidoarjo

Tabel 4.1.6**Banyaknya Sekolah, Bilik, Kelas, Guru, dan Murid Sekolah Menengah Pertama/Sederajat Negeri Menurut Desa/Kelurahan di Kecamatan Krembung Tahun Ajaran 2022/2023**

Desa/Kelurahan	Sekolah	Rombel	Kelas	Guru	Murid
(1)	(2)	(3)	(4)	(5)	(6)
01. Tambakrejo	-	-	-	-	-
02. Keper	-	-	-	-	-
03. Kedungsumur	-	-	-	-	-
04. Kedungrawan	-	-	-	-	-
05. Tanjeggagir	-	-	-	-	-
06. Mojoruntut	1	24	24	40	848
07. Gading	-	-	-	-	-
08. Wangkal	-	-	-	-	-
09. Jenggot	-	-	-	-	-
10. Waung	-	-	-	-	-
11. Ploso	-	-	-	-	-
12. Rejeni	-	-	-	-	-
13. Kandangan	-	-	-	-	-
14. Krembung	1	27	27	48	907
15. Lemujut	-	-	-	-	-
16. Cangkring	-	-	-	-	-
17. Keret	-	-	-	-	-
18. Wonomlati	-	-	-	-	-
19. Balonggarut	-	-	-	-	-
Kecamatan Krembung	2	51	51	88	1 755

Catatan:

Sumber: Data Pokok Pendidikan Dasar dan Menengah (Dapodikdasmen), Kementerian Pendidikan dan Kebudayaan

Tabel 4.1.7**Banyaknya Sekolah, Bilik, Kelas, Guru, dan Murid Sekolah Menengah Pertama/Sederajat Swasta Menurut Desa/Kelurahan di Kecamatan Krembung Tahun Ajaran 2022/2023**

Desa/Kelurahan	Sekolah	Rombel	Kelas	Guru	Murid
(1)	(2)	(3)	(4)	(5)	(6)
01. Tambakrejo	-	-	-	-	-
02. Keper	-	-	-	-	-
03. Kedungsumur	-	-	-	-	-
04. Kedungrawan	-	-	-	-	-
05. Tanjeggagir	-	-	-	-	-
06. Mojoruntut	-	-	-	-	-
07. Gading	-	-	-	-	-
08. Wangkal	-	-	-	-	-
09. Jenggot	-	-	-	-	-
10. Waung	-	-	-	-	-
11. Ploso	-	-	-	-	-
12. Rejeni	1	12	25	25	366
13. Kandangan	-	-	-	-	-
14. Krembung	1	3	3	7	45
15. Lemujut	1	6	6	12	118
16. Cangkring	-	-	-	-	-
17. Keret	-	-	-	-	-
18. Wonomlati	-	-	-	-	-
19. Balonggarut	-	-	-	-	-
Kecamatan Krembung	3	21	34	44	529

Catatan:

Sumber: Data Pokok Pendidikan Dasar dan Menengah (Dapodikdasmen), Kementerian Pendidikan dan Kebudayaan

Tabel 4.1.8**Banyaknya Sekolah, Bilik, Kelas, Guru, dan Murid Sekolah Menengah Pertama/Sederajat Di Bawah Kementerian Agama Menurut Desa/Kelurahan di Kecamatan Krembung Tahun Ajaran 2022/2023**

Desa/Kelurahan	Sekolah	Rombel	Kelas	Guru	Murid
(1)	(2)	(3)	(4)	(5)	(6)
01. Tambakrejo	-	-	-	-	-
02. Keper	-	-	-	-	-
03. Kedungsumur	-	-	-	-	-
04. Kedungrawan	-	-	-	-	-
05. Tanjeggagir	-	-	-	-	-
06. Mojoruntut	-	-	-	-	-
07. Gading	-	-	-	-	-
08. Wangkal	-	-	-	-	-
09. Jenggot	1	-	3	13	239
10. Waung	-	-	-	-	-
11. Ploso	1	-	3	13	190
12. Rejeni	-	-	-	-	-
13. Kandangan	-	-	-	-	-
14. Krembung	-	-	-	-	-
15. Lemujut	-	-	-	-	-
16. Cangkring	-	-	-	-	-
17. Keret	-	-	-	-	-
18. Wonomlati	1	-	1	14	9
19. Balonggarut	-	-	-	-	-
Kecamatan Krembung	3	-	7	40	438

Catatan:

Sumber: Kementerian Agama Kabupaten Sidoarjo

Tabel 4.1.9**Banyaknya Sekolah, Bilik, Kelas, Guru, dan Murid Sekolah Menengah Atas/Sederajat Negeri di Kecamatan Krembung Tahun Ajaran 2022/2023**

Desa/Kelurahan	Sekolah	Rombel	Kelas	Guru	Murid
(1)	(2)	(3)	(4)	(5)	(6)
01. Tambakrejo	-	-	-	-	-
02. Keper	-	-	-	-	-
03. Kedungsumur	-	-	-	-	-
04. Kedungrawan	-	-	-	-	-
05. Tanjeggagir	-	-	-	-	-
06. Mojoruntut	1	35	37	60	1 217
07. Gading	-	-	-	-	-
08. Wangkal	-	-	-	-	-
09. Jenggot	-	-	-	-	-
10. Waung	-	-	-	-	-
11. Ploso	-	-	-	-	-
12. Rejeni	-	-	-	-	-
13. Kandangan	-	-	-	-	-
14. Krembung	-	-	-	-	-
15. Lemujut	-	-	-	-	-
16. Cangkring	-	-	-	-	-
17. Keret	-	-	-	-	-
18. Wonomlati	-	-	-	-	-
19. Balonggarut	-	-	-	-	-
Kecamatan Krembung	1	35	37	60	1 217

Catatan:

Sumber: Data Pokok Pendidikan Dasar dan Menengah (Dapodikdasmen), Kementerian Pendidikan dan Kebudayaan

Tabel 4.1.10

Banyaknya Sekolah, Bilik, Kelas, Guru, dan Murid Sekolah Menengah Atas/Sederajat Swasta di Kecamatan Krebung Tahun Ajaran 2022/2023

Desa/Kelurahan	Sekolah	Rombel	Kelas	Guru	Murid
(1)	(2)	(3)	(4)	(5)	(6)
01. Tambakrejo	-	-	-	-	-
02. Keper	-	-	-	-	-
03. Kedungsumur	-	-	-	-	-
04. Kedungrawan	-	-	-	-	-
05. Tanjeggagir	-	-	-	-	-
06. Mojoruntut	-	-	-	-	-
07. Gading	-	-	-	-	-
08. Wangkal	-	-	-	-	-
09. Jenggot	-	-	-	-	-
10. Waung	-	-	-	-	-
11. Ploso	-	-	-	-	-
12. Rejeni	-	-	-	-	-
13. Kandangan	-	-	-	-	-
14. Krebung	-	-	-	-	-
15. Lemujut	-	-	-	-	-
16. Cangkring	-	-	-	-	-
17. Keret	-	-	-	-	-
18. Wonomlati	-	-	-	-	-
19. Balonggarut	-	-	-	-	-
Kecamatan Krebung	-	-	-	-	-

Catatan:

Sumber: Data Pokok Pendidikan Dasar dan Menengah (Dapodikdasmen), Kementerian Pendidikan dan Kebudayaan

Tabel 4.1.11**Banyaknya Sekolah, Bilik, Kelas, Guru, dan Murid Sekolah Menengah Atas/Sederajat di Bawah Kementerian Agama di Kecamatan Krembung Tahun Ajaran 2022/2023**

Desa/Kelurahan	Sekolah	Rombel	Kelas	Guru	Murid
(1)	(2)	(3)	(4)	(5)	(6)
01. Tambakrejo	-	-	-	-	-
02. Keper	-	-	-	-	-
03. Kedungsumur	-	-	-	-	-
04. Kedungrawan	-	-	-	-	-
05. Tanjeggagir	-	-	-	-	-
06. Mojoruntut	-	-	-	-	-
07. Gading	-	-	-	-	-
08. Wangkal	-	-	-	-	-
09. Jenggot	1	-	3	14	135
10. Waung	-	-	-	-	-
11. Ploso	1	-	3	23	222
12. Rejeni	-	-	-	-	-
13. Kandangan	-	-	-	-	-
14. Krembung	-	-	-	-	-
15. Lemujut	-	-	-	-	-
16. Cangkring	-	-	-	-	-
17. Keret	-	-	-	-	-
18. Wonomlati	1	-	1	1	15
19. Balonggarut	-	-	-	-	-
Kecamatan Krembung	3	-	7	38	372

Catatan:

....

Sumber:

Data Pokok Pendidikan Dasar dan Menengah (Dapodikdasmen), Kementerian Pendidikan dan Kebudayaan

Tabel 4.1.12**Banyaknya Sekolah, Bilik, Kelas, Guru, dan Murid Sekolah Menengah Kejuruan/Sederajat Negeri di Kecamatan Krembung Tahun Ajaran 2022/2023**

Desa/Kelurahan	Sekolah	Rombel	Kelas	Guru	Murid
(1)	(2)	(3)	(4)	(5)	(6)
01. Tambakrejo	-	-	-	-	-
02. Keper	-	-	-	-	-
03. Kedungsumur	-	-	-	-	-
04. Kedungrawan	-	-	-	-	-
05. Tanjeggagir	-	-	-	-	-
06. Mojoruntut	-	-	-	-	-
07. Gading	-	-	-	-	-
08. Wangkal	-	-	-	-	-
09. Jenggot	-	-	-	-	-
10. Waung	-	-	-	-	-
11. Ploso	-	-	-	-	-
12. Rejeni	-	-	-	-	-
13. Kandangan	-	-	-	-	-
14. Krembung	-	-	-	-	-
15. Lemujut	-	-	-	-	-
16. Cangkring	-	-	-	-	-
17. Keret	-	-	-	-	-
18. Wonomlati	-	-	-	-	-
19. Balonggarut	-	-	-	-	-
Kecamatan Krembung	-	-	-	-	-

Catatan:

....

Sumber:

Data Pokok Pendidikan Dasar dan Menengah (Dapodikdasmen), Kementerian Pendidikan dan Kebudayaan

Tabel 4.1.13

Banyaknya Sekolah, Bilik, Kelas, Guru, dan Murid Sekolah Menengah Kejuruan/Sederajat Swasta di Kecamatan Krembung Tahun Ajaran 2022/2023

Desa/Kelurahan	Sekolah	Rombel	Kelas	Guru	Murid
(1)	(2)	(3)	(4)	(5)	(6)
01. Tambakrejo	-	-	-	-	-
02. Keper	-	-	-	-	-
03. Kedungsumur	-	-	-	-	-
04. Kedungrawan	-	-	-	-	-
05. Tanjeggagir	-	-	-	-	-
06. Mojoeruntut	-	-	-	-	-
07. Gading	-	-	-	-	-
08. Wangkal	-	-	-	-	-
09. Jenggot	-	-	-	-	-
10. Waung	-	-	-	-	-
11. Ploso	-	-	-	-	-
12. Rejeni	1	32	32	37	1099
13. Kandangan	-	-	-	-	-
14. Krembung	3	11	22	28	219
15. Lemujut	-	-	-	-	-
16. Cangkring	-	-	-	-	-
17. Keret	-	-	-	-	-
18. Wonomlati	-	-	-	-	-
19. Balonggarut	-	-	-	-	-
Kecamatan Krembung	4	43	54	65	1 318

Catatan:

....

Sumber:

Data Pokok Pendidikan Dasar dan Menengah (Dapodikdasmen), Kementerian Pendidikan dan Kebudayaan

4.2 KESEHATAN

Tabel 4.2.1 Sarana Kesehatan Menurut Desa/Kelurahan di Kecamatan Krembung Tahun 2022

Desa/Kelurahan	Rumah Sakit	Rumah Sakit Bersalin	Poliklinik	Klinik Bersalin
(1)	(2)	(3)	(4)	(5)
01. Tambakrejo	-	-	-	-
02. Keper	-	-	-	-
03. Kedungsumur	-	-	-	-
04. Kedungrawan	-	-	-	-
05. Tanjeggagir	-	-	-	-
06. Mojoruntut	-	-	-	-
07. Gading	-	-	-	-
08. Wangkal	-	-	-	-
09. Jenggot	-	-	-	-
10. Waung	-	-	-	-
11. Ploso	-	-	-	-
12. Rejeni	-	-	-	-
13. Kandangan	-	-	-	-
14. Krembung	-	-	-	-
15. Lemujut	-	-	-	-
16. Cangkring	-	-	-	-
17. Keret	-	-	-	-
18. Wonomlati	-	-	-	-
19. Balonggarut	-	-	-	-
Kecamatan Krembung	-	-	-	-

Lanjutan Tabel 4.2.1

Desa/Kelurahan	Puskesmas	Puskesmas Pembantu	Apotek	Posyandu
(1)	(6)	(7)	(8)	(9)
01. Tambakrejo	-	-	-	-
02. Keper	-	-	-	-
03. Kedungsumur	-	-	-	-
04. Kedungrawan	-	-	-	-
05. Tanjeggagir	-	-	-	-
06. Mojoruntut	-	-	-	-
07. Gading	-	-	-	-
08. Wangkal	-	-	-	-
09. Jenggot	-	-	-	-
10. Waung	-	-	-	-
11. Ploso	-	-	-	-
12. Rejeni	-	-	-	-
13. Kandangan	-	-	-	-
14. Krembung	-	-	-	-
15. Lemujut	-	-	-	-
16. Cangkring	-	-	-	-
17. Keret	-	-	-	-
18. Wonomlati	-	-	-	-
19. Balonggarut	-	-	-	-
Kecamatan Krembung	-	-	-	-

Catatan: ...

Sumber: Kantor Kecamatan Krembung

Tabel 4.2.2**Banyaknya Tenaga Medis dan Paramedis di Puskesmas Menurut Jenis Kelamin di Kecamatan Krembung Tahun 2022**

Jenis Paramedis	Laki-laki	Perempuan	Jumlah
(1)	(2)	(3)	(4)
01. DOKTER	2	3	5
02. DOKTER GIGI	1	1	2
03. PERAWAT	1	21	22
04. BIDAN	-	24	24
05. TENAGA KESEHATAN MASYARAKAT	-	1	1
07. TENAGA KESEHATAN LINGKUNGAN	1	-	1
09. TENAGA GIZI	-	2	2
Jumlah	5	52	57

Catatan:

...

Sumber:

Publikasi Profil Kesehatan 2022, Dinas Kesehatan Kabupaten Sidoarjo

4.3 SOSIAL

Tabel 4.3.1 Jumlah Tindak Kejahatan Menurut Jenis Tindak Pidana di Kecamatan Krembung Tahun 2021-2022

Jenis Pidana	2021		2022	
	Lapor	Selesai	Lapor	Selesai
(1)	(2)	(3)	(4)	(5)
01. Pembunuhan	-	-	-	-
02. Penganiayaan Berat	1	-	-	-
03. Penganiayaan Ringan	1	2	5	5
04. Penculikan	-	-	-	-
05. Pencurian	6	2	10	2
06. Perkosaan	-	-	-	-
07. Pembakaran	-	-	-	-
08. Narkotika dan Psikotropika	-	2	-	-
09. Mata Uang / Upal	-	-	-	-
10. Senpi / Handak/Sajam	-	-	-	-
11. Pemerasan/Pengancaman	-	-	-	-
12. Perkelahian	1	3	-	-
13. Keterangan Palsu	-	-	-	-
14. KDRT	1	1	1	-
15. Perjudian	-	-	-	-
16. Perzinahan	-	-	-	-
17. Cabul	-	-	-	-
18. Penadah	-	-	-	-
19. Pengrusakan	-	1	1	1
20. Penipuan	-	-	1	-
21. Penggelapan	1	2	3	4
22. Penyuapan	-	-	-	-


Lanjutan Tabel 4.3.1

Jenis Pidana	2021		2022	
	Lapor	Selesai	Lapor	Selesai
(1)	(2)	(3)	(4)	(5)
23. Perbuatan Tidak Menyenangkan	-	-	-	-
24. Penyerobotan Tanah	-	-	-	-
25. Penghinaan/ Fitnah	-	-	-	-
26. Pemalsuan Surat	-	-	-	-
27. Pencemaran Nama Baik	-	-	-	-
28. Kejahatan pada wanita dan anak	-	-	-	-
29. Korupsi	-	-	-	-
30. Fidusia	-	-	-	-
31. Tempati Rumah Tanpa Hal	-	-	-	-
32. Lingkungan	-	-	-	-
33. Miras	33	33	20	20
34. WTS / Premanisme	32	32	36	36
35. Masuk Pekarangan Tidak Izin	-	-	-	-
36. Kejahatan Terhadap Kesopanan	-	-	-	-
37. UU ITE	-	-	-	-
38. Lainnya	-	-	-	-
Kecamatan Krembung	76	78	77	68

Catatan: ...

Sumber: Kepolisian Resor Kota Sidoarjo

5

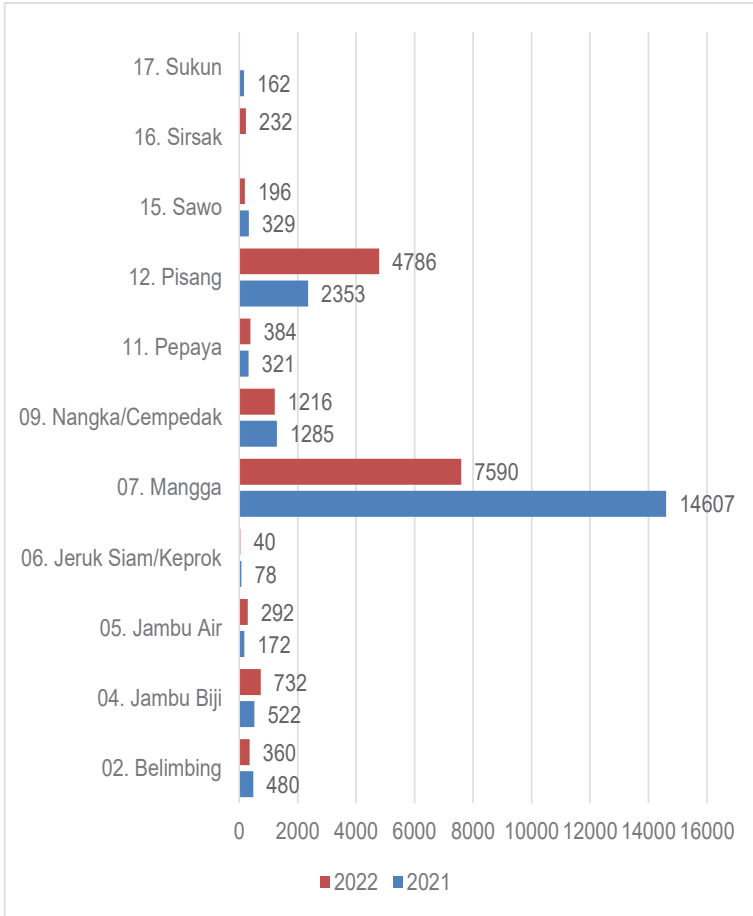


PERTANIAN, KEHUTANAN, PETERNAKAN, DAN PERIKANAN



Gambar 5.1

Produksi Buah-Buahan dan Sayuran Tahunan Menurut Jenisnya (kuintal) di Kecamatan Krembung Tahun 2021-2022



Sumber: Kantor Kecamatan Krembung

Tabel 5.1**Luas Panen Tanaman Sayuran dan Buah-buahan Semusim Menurut Jenisnya (Ha) di Kecamatan Krebung Tahun 2021–2022**

Jenis Tanaman	2021	2022
(1)	(2)	(3)
01. Bawang Daun	-	-
02. Bawang Merah	-	3
03. Bawang Putih	-	-
04. Bayam	84	84
05. Blewah	-	-
06. Buncis	-	-
07. Cabai Rawit	-	-
08. Cabai Besar	-	-
09. Cabai Keriting	-	-
10. Kacang Panjang	-	-
11. Kacang Merah	-	-
12. Kacang Tanah	-	-
13. Kedelai	-	-
14. Kangkung	96	96
15. Kembang Kol	-	-
16. Kentang	-	-
17. Ketimun	-	-
18. Kubis	-	-
19. Labu Siam	-	-
20. Lobak	-	-
21. Melon	10	5
22. Petsai/Sawi	-	-
23. Semangka	10	-
24. Terung	-	-
25. Tomat	-	-

Lanjutan Tabel 5.1

Jenis Tanaman	2021	2022
(1)	(2)	(3)
26. Timun Mas	-	-
27. Wortel	-	-
28. Jamur Tiram	-	-
29. Jamur Lainnya	-	-
Jumlah	200	188

Catatan: ...

Sumber: BPS, Statistik Pertanian Hortikultura SPH-SBS

Tabel 5.2**Produksi Tanaman Sayuran dan Buah-buahan Semusim Menurut Jenisnya (kuintal) di Kecamatan Krembung Tahun 2021-2022**

Jenis Tanaman	2021	2022
(1)	(2)	(3)
01. Bawang Daun	-	-
02. Bawang Merah	-	90
03. Bawang Putih	-	-
04. Bayam	7 896	7 708
05. Blewah	-	-
06. Buncis	-	-
07. Cabai Rawit	-	-
08. Cabai Besar	-	-
09. Cabai Keriting	-	-
10. Kacang Panjang	-	-
11. Kacang Merah	-	-
12. Kacang Tanah	-	-
13. Kedelai	-	-
14. Kangkung	6 048	5 922
15. Kembang Kol	-	-
16. Kentang	-	-
17. Ketimun	-	-
18. Kubis	-	-
19. Labu Siam	-	-
20. Lobak	-	-
21. Melon	210	120
22. Petsai/Sawi	-	-
23. Semangka	150	-
24. Terung	-	-
25. Tomat	-	-

Lanjutan Tabel 5.2

Jenis Tanaman	2021	2022
(1)	(2)	(3)
26. Timun Mas	-	-
27. Wortel	-	-
28. Jamur Tiram	-	-
29. Jamur Lainnya	-	-
Jumlah	14 304	13 840

Catatan: ...

Sumber: BPS, Statistik Pertanian Hortikultura SPH-SBS

Tabel 5.3**Luas Panen Tanaman Biofarmaka Menurut Jenisnya di (m²) Kecamatan Krembung Tahun 2021-2022**

Jenis Tanaman	2021	2022
(1)	(2)	(3)
01. Jahe	-	-
02. Laos	-	-
03. Kencur	-	-
04. Kunyit	-	-
05. Lempuyang	-	-
06. Temulawak	-	-
07. Temuireng	-	-
08. Temukunci	-	-
09. Drigo	-	-
10. Kapulaga	-	-
11. Mengkudu/Pace	-	-
12. Mahkota Dewa	-	-
13. Kejibeling	-	-
14. Sambiloto	-	-
15. Lidah Buaya	-	-
16. Serai	-	-
17. Jeruk Nipis	-	-
Jumlah	-	-

Catatan: ...

Sumber: BPS, Statistik Pertanian Hortikultura SPH-SBS

Tabel 5.4**Produksi Tanaman Biofarmaka Menurut Jenisnya (kg) di Kecamatan Krembung Tahun 2021-2022**

Jenis Tanaman	2021	2022
(1)	(2)	(3)
01. Jahe	-	-
02. Laos	-	-
03. Kencur	-	-
04. Kunyit	-	-
05. Lempuyang	-	-
06. Temulawak	-	-
07. Temuireng	-	-
08. Temukunci	-	-
09. Drigo	-	-
10. Kapulaga	-	-
11. Mengkudu/Pace	-	-
12. Mahkota Dewa	-	-
13. Kejibeling	-	-
14. Sambiloto	-	-
15. Lidah Buaya	-	-
16. Serai	-	-
17. Jeruk Nipis	-	-
Jumlah	-	-

Catatan: ...

Sumber: BPS, Statistik Pertanian Hortikultura SPH-SBS

Tabel 5.5**Luas Panen Tanaman Hias Menurut Jenisnya (m²) di Kecamatan Krembung Tahun 2021-2022**

Jenis Tanaman	2021	2022
(1)	(2)	(3)
01. Anggrek Potong	-	-
02. Bunga Anthurium	-	-
03. Anyelir	-	-
04. Garbera/Herbas	-	-
05. Gladiol	-	-
06. Heliconia/Pisang-Pisangan	-	-
07. Krisan	-	-
08. Mawar	-	-
09. Sedap Malam	-	-
10. Melati	-	-
11. Palem	-	-
12. Anggrek	-	-
13. Pakis	-	-
Jumlah	-	-

Catatan: ...

Sumber: BPS, Statistik Pertanian Hortikultura SPH-SBS

Tabel 5.6**Produksi Tanaman Hias Menurut Jenisnya (tangkai) di Kecamatan Krembung Tahun 2021-2022**

Jenis Tanaman	2021	2022
(1)	(2)	(3)
01. Anggrek Potong	-	-
02. Bunga Anthurium	-	-
03. Anyelir	-	-
04. Garbera/Herbas	-	-
05. Gladiol	-	-
06. Heliconia/Pisang-Pisangan	-	-
07. Krisan	-	-
08. Mawar	-	-
09. Sedap Malam	-	-
10. Melati	-	-
11. Palem	-	-
12. Anggrek	-	-
13. Pakis	-	-
Jumlah	-	-

Catatan:

...

Sumber: BPS, Statistik Pertanian Hortikultura SPH-SBS

Tabel 5.7**Produksi Buah-Buahan dan Sayuran Tahunan Menurut Jenisnya (kuintal) di Kecamatan Krembung Tahun 2021-2022**

Jenis Tanaman	2021	2022
(1)	(2)	(3)
01. Alpukat	-	-
02. Belimbing	480	360
03. Duku/Langsar/Kokosan	-	-
04. Jambu Biji	522	732
05. Jambu Air	172	292
06. Jeruk Siam/Kepron	78	40
07. Mangga	14 607	7 590
08. Manggis	-	-
09. Nangka/Cempedak	1 285	1 216
10. Nenas	-	-
11. Pepaya	321	384
12. Pisang	2 353	4 786
13. Rambutan	-	-
14. Salak	-	-
15. Sawo	329	196
16. Sirsak	-	232
17. Sukun	162	-
18. Apel	-	-
19. Lengkek	-	-
20. Jeruk Lemon	-	-
21. Melinjo	-	-
Jumlah	20 309	15 828

Catatan: ...
Sumber: BPS, Statistik Pertanian Hortikultura SPH-SBS

Tabel 5.8**Luas Tanam dan Luas Panen Padi (Ha) Menurut Desa/
Kelurahan di Kecamatan Krembung Tahun 2022**

Desa/Kelurahan	Tanam	Berhasil dipanen	Puso/ tidak berhasil
(1)	(2)	(3)	(4)
01. Tambakrejo	46,5	46,5	-
02. Keper	86	86	-
03. Kedungsumur	40	40	-
04. Kedungrawan	70	70	-
05. Tanjeggwagir	64	64	-
06. Mojoruntut	43	43	-
07. Gading	9	9	-
08. Wangkal	73	73	-
09. Jenggot	20	20	-
10. Waung	21	21	-
11. Ploso	20	20	-
12. Rejeni	25	25	-
13. Kandangan	30	30	-
14. Krembung	3	3	-
15. Lemujut	42	42	-
16. Cangkring	35	35	-
17. Keret	43	43	-
18. Wonomlati	25	25	-
19. Balonggarut	16	16	-
Kecamatan Krembung	711,5	711,5	-

Catatan: ...

Sumber: Kantor Kecamatan Krembung

Tabel 5.9**Luas Tanam dan Luas Panen Palawija (Ha) Menurut Desa/
Kelurahan di Kecamatan Krembung Tahun 2022**

Desa/Kelurahan	Kedelai		Kacang Hijau	
	Tanam	Dipanen	Tanam	Dipanen
(1)	(2)	(3)	(4)	(5)
01. Tambakrejo	-	-	46,5	46,5
02. Keper	-	-	-	-
03. Kedungsumur	-	-	-	-
04. Kedungrawan	-	-	-	-
05. Tanjégwagir	-	-	-	-
06. Mojoruntut	-	-	-	-
07. Gading	-	-	-	-
08. Wangkal	-	-	-	-
09. Jenggot	-	-	-	-
10. Waung	-	-	-	-
11. Ploso	-	-	-	-
12. Rejeni	-	-	6	6
13. Kandangan	-	-	-	-
14. Krembung	-	-	-	-
15. Lemujut	-	-	12	12
16. Cangkring	-	-	-	-
17. Keret	-	-	33	33
18. Wonomlati	-	-	16	16
19. Balonggarut	-	-	-	-
Kecamatan Krembung	-	-	113,5	113,5

Catatan:

...

Sumber:

Kantor Kecamatan Krembung

Tabel 5.10**Luas Tanaman Tebu Menurut Jenis Intensifikasi (Ha) dan Desa/Kelurahan di Kecamatan Krembung Tahun 2022**

Desa/Kelurahan	TRI	TRB	TRM	TS I	TS II
(1)	(2)	(3)	(4)	(5)	(6)
01. Tambakrejo	-	-	-	-	125,79
02. Keper	-	-	-	-	8
03. Kedungsumur	-	-	-	-	31,6
04. Kedungrawan	-	-	-	-	45,2
05. Tanjeggagir	-	-	-	-	45,38
06. Mojoruntut	-	-	-	-	82,28
07. Gading	-	-	-	-	81,30
08. Wangkal	-	-	-	-	53,45
09. Jenggot	-	-	-	-	38,90
10. Waung	-	-	-	-	57,35
11. Ploso	-	-	-	-	39,48
12. Rejeni	-	-	-	-	41,13
13. Kandangan	-	-	-	-	38,30
14. Krembung	-	-	-	-	64,25
15. Lemujut	-	-	-	-	53,51
16. Cangkring	-	-	-	-	56,78
17. Keret	-	-	-	-	60,77
18. Wonomlati	-	-	-	-	113,27
19. Balonggarut	-	-	-	-	33,66
Kecamatan Krembung	-	-	-	-	1 090,2

Catatan: ...
Sumber: Kantor Kecamatan Krembung

6

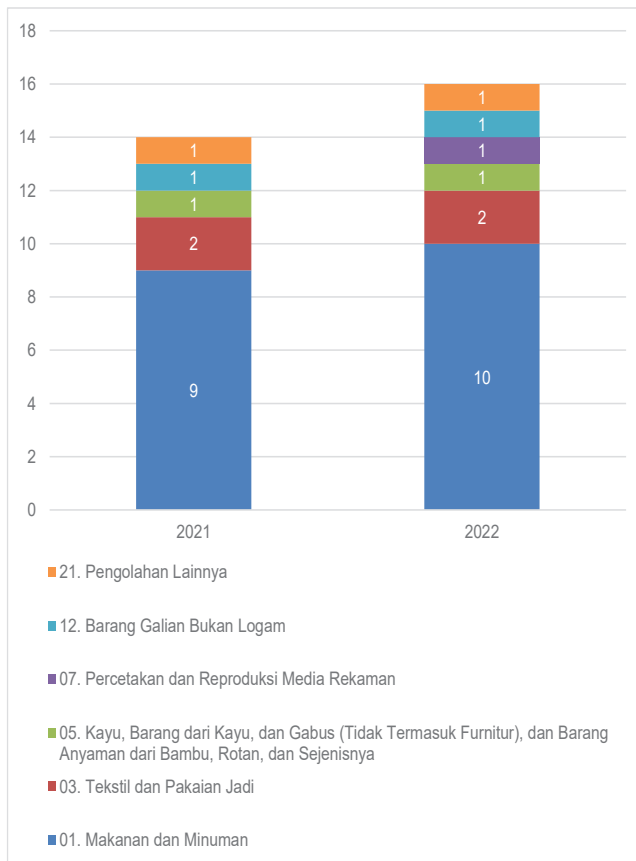
INDUSTRI



Gambar

6.1

Banyaknya Industri Besar/Sedang Menurut Jenisnya di Kecamatan Krembung Tahun 2021-2022




Sumber:

Tabel 6.1 Banyaknya Industri Besar/Sedang Menurut Jenisnya di Kecamatan Krembung Tahun 2021-2022

Jenis Industri Besar-Sedang	2021	2022
(1)	(2)	(3)
01. Makanan dan Minuman	9	10
02. Pengolahan Tembakau	-	-
03. Tekstil dan Pakaian Jadi	2	2
04. Kulit, Barang dari Kulit, dan Alas Kaki	-	-
05. Kayu, Barang dari Kayu, dan Gabus (Tidak Termasuk Furnitur), dan Barang Anyaman dari Bambu, Rotan, dan Sejenisnya	1	1
06. Kertas dan Barang dari Kertas	-	-
07. Percetakan dan Reproduksi Media Rekaman	-	1
08. Produk dari Batubara dan Penggilingan Minyak Bumi	-	-
09. Bahan Kimia dan Barang dari Bahan Kimia	-	-
10. Farmasi, Produk Obat Kimia, dan Obat Tradisional	-	-
11. Karet, Barang dari Karet dan Plastik	-	-
12. Barang Galian Bukan Logam	1	1
13. Logam Dasar	-	-
14. Barang Logam, Bukan Mesin, dan Peralatannya	-	-
15. Komputer, Barang Elektronik dan Optik	-	-
16. Peralatan Listrik	-	-
17. Mesin dan Perlengkapan	-	-
18. Kendaraan Bermotor, Trailer, dan Semi Trailer	-	-
19. Alat Angkutan Lainnya	-	-
20. Furnitur	-	-
21. Pengolahan Lainnya	1	1
22. Reparasi dan Pemasangan Mesin dan Peralatan	-	-
Kecamatan Krembung	14	16

Catatan: ...
 Sumber: BPS Kabupaten Sidoarjo

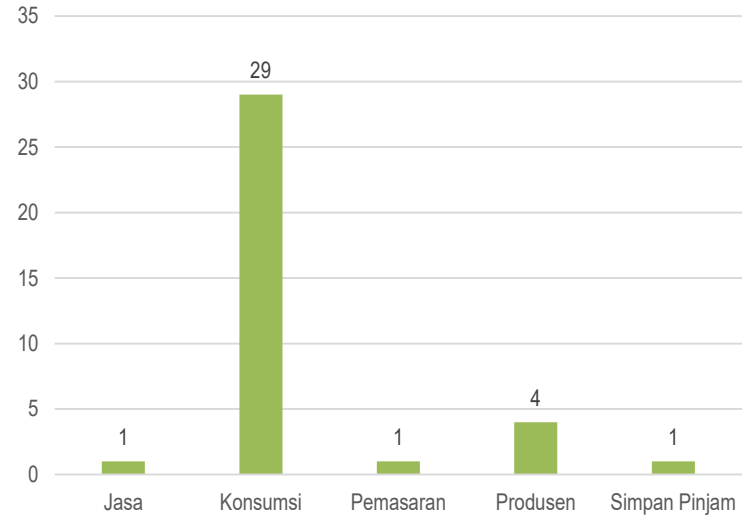
7



KEUANGAN DESA



Gambar 7.1 Banyaknya Koperasi Aktif Menurut Jenis Koperasi di Kecamatan Krembung Tahun 2022



Sumber/Source : Kantor Kecamatan Krembung

Tabel 7.1**Banyaknya Sarana Lembaga Keuangan Bank dan Bukan Bank Menurut Desa/Kelurahan di Kecamatan Krembung Tahun 2022**

Desa/Kelurahan	Bank Pemerintah	BPR	KUD/ Kopwan	Pegadaian
(1)	(2)	(3)	(4)	(5)
01. Tambakrejo	-	-	1	-
02. Keper	-	-	1	-
03. Kedungsumur	-	-	1	-
04. Kedungrawan	-	-	1	-
05. Tanjeggagir	-	-	1	-
06. Mojoruntut	-	-	1	-
07. Gading	-	-	1	-
08. Wangkal	-	-	1	-
09. Jenggot	-	-	1	-
10. Waung	-	-	1	-
11. Ploso	-	-	1	-
12. Rejeni	-	-	1	-
13. Kandangan	1	1	1	-
14. Krembung	-	2	1	1
15. Lemujut	-	1	2	-
16. Cangkring	-	-	1	-
17. Keret	-	-	1	-
18. Wonomlati	-	-	1	-
19. Balonggarut	-	-	1	-
Kecamatan Krembung	1	4	20	1

Catatan :

...

Sumber: Kantor Kecamatan Krembung

Tabel 7.2**Banyaknya Koperasi Aktif Menurut Desa/Kelurahan dan Jenis Koperasi di Kecamatan Krebung Tahun 2022**

Desa/Kelurahan	Jasa	Konsumsi	Pemasaran
(1)	(2)	(3)	(4)
01. Tambakrejo	-	1	-
02. Keper	-	1	-
03. Kedungsumur	-	1	-
04. Kedungrawan	-	1	-
05. Tanjégwagir	-	1	-
06. Mojoruntut	-	3	-
07. Gading	-	1	-
08. Wangkal	-	2	-
09. Jenggot	-	1	-
10. Waung	-	2	-
11. Ploso	-	2	-
12. Rejeni	-	1	-
13. Kandangan	-	1	-
14. Krebung	-	7	1
15. Lemujut	1	1	-
16. Cangkring	-	1	-
17. Keret	-	1	-
18. Wonomlati	-	-	-
19. Balonggarut	-	1	-
Kecamatan Krebung	1	29	1

Lanjutan Tabel 7.2

Desa/Kelurahan	Produsen	Simpan Pinjam	Jumlah
(1)	(5)	(6)	(7)
01. Tambakrejo	-	-	1
02. Keper	-	-	1
03. Kedungsumur	-	-	1
04. Kedungrawan	-	-	1
05. Tanjagwagir	-	-	1
06. Mojoruntut	-	-	3
07. Gading	-	-	1
08. Wangkal	-	-	2
09. Jenggot	-	-	1
10. Waung	-	-	2
11. Ploso	-	-	2
12. Rejeni	-	-	1
13. Kandangan	-	-	1
14. Krembung	1	-	9
15. Lemujut	2	-	4
16. Cangkring	-	-	1
17. Keret	-	-	1
18. Wonomlati	-	1	1
19. Balonggarut	1	-	2
Kecamatan Krembung	4	1	36

Catatan:

Sumber: Kantor Kecamatan Krembung

Tabel 7.3**Banyaknya Sarana Perekonomian Menurut Desa/
Kelurahan dan Fasilitasnya di Kecamatan Krembung
Tahun 2022**

Desa/Kelurahan	Mini Market	Restoran/ Rumah Makan	Warung / Kedai Makanan Minuman	Toko/Wrg kelontong
(1)	(2)	(3)	(4)	(5)
01. Tambakrejo	-	-	1	1
02. Keper	-	-	1	1
03. Kedungsumur	1	-	1	1
04. Kedungrawan	-	-	1	1
05. Tanjeggwagir	-	-	1	1
06. Mojoruntut	-	-	1	1
07. Gading	-	-	1	1
08. Wangkal	-	-	1	1
09. Jenggot	1	-	1	1
10. Waung	-	-	1	1
11. Ploso	1	-	1	1
12. Rejeni	3	-	1	1
13. Kandangan	1	-	1	1
14. Krembung	4	-	1	2
15. Lemujut	1	-	1	1
16. Cangkring	1	-	1	1
17. Keret	1	-	1	1
18. Wonomlati	1	-	1	1
19. Balonggarut	1	-	1	1
Kecamatan Krembung	15	-	19	20

Lanjutan Tabel 7.3

Desa/Kelurahan	Penginapan	Pasar dengan Bangunan Permanen	SPBU	Pasar Tanpa Bangunan
(1)	(6)	(7)	(8)	(9)
01. Tambakrejo	-	-	-	-
02. Keper	-	-	-	-
03. Kedungsumur	-	-	-	-
04. Kedungrawan	-	-	-	-
05. Tanjeggagir	-	-	-	-
06. Mojoruntut	-	-	-	-
07. Gading	-	-	-	-
08. Wangkal	-	-	-	-
09. Jenggot	-	-	-	-
10. Waung	-	-	-	-
11. Ploso	-	1	1	-
12. Rejeni	-	-	-	-
13. Kandangan	-	-	-	-
14. Krembung	-	1	-	-
15. Lemujut	-	-	-	-
16. Cangkring	-	-	-	-
17. Keret	-	-	1	-
18. Wonomlati	-	-	-	-
19. Balonggarut	-	-	-	-
Kecamatan Krembung	-	2	2	-

Catatan: ...

Sumber: Kantor Kecamatan Krembung



ST 2023
SENSUS PERTANIAN

BerAKHLAK
Berorientasi Pelayanan Akuntabel Kompeten
Harmonis Loyal Adaptif Kolaboratif

DATA

MENCERDASKAN BANGSA



**BADAN PUSAT STATISTIK
KABUPATEN SIDOARJO**

Jl. Pahlawan No. 140 - Sidoarjo

Telp.: (031) 8941744 Fax.: (031) 89464733

Homepage: <http://sidoarjokab.bps.go.id>, E-mail: bps3515@bps.go.id

